



**КОМИТЕТ ИМУЩЕСТВЕННЫХ ОТНОШЕНИЙ  
АДМИНИСТРАЦИИ ПЕРМСКОГО МУНИЦИПАЛЬНОГО ОКРУГА**

**РЕШЕНИЕ**  
о размещении объектов № 2082

Пермский край  
Пермский округ

26.07.2024

Комитет имущественных отношений администрации Пермского муниципального округа разрешает Акционерному обществу «Газпром газораспределение Пермь» (ИНН 5902183841, ОГРН 2125902017723, почтовый адрес: 614000, г. Пермь, ул. Петропавловская, 43)

размещение объекта «газопровод давлением до 1,2 Мпа, для размещения которого не требуется разрешения на строительство»

на землях муниципальная собственность

на срок 1 год

Местоположение: Пермский край, Пермский муниципальный округ, с. Култаево, ул. Первоцветная, к дому 57.

Приложение: схема предполагаемых к использованию земель или части земельного участка.

Особые условия использования:

1. При размещении объекта учесть параметры ширины проезда улично-дорожной сети, во избежание сужения полосы отвода дороги.
2. Получение разрешения на производство земляных работ.

Заместитель председателя комитета



(подпись, печать)

М.В. Королева



# Схема предполагаемых к использованию земель или части земельного участка

Объект: Газопровод давлением до 1,2 Мпа, для размещения которого не требуется разрешения на строительство  
 Местоположение: расположенных по адресу: Пермский край, м.о. Пермский, с. Култаево, ул. Первоцветная, д. 57

Площадь земель или части земельного участка, кв.м.: 80

Категория земель: земли населенных пунктов






Вид разрешенного использования: -

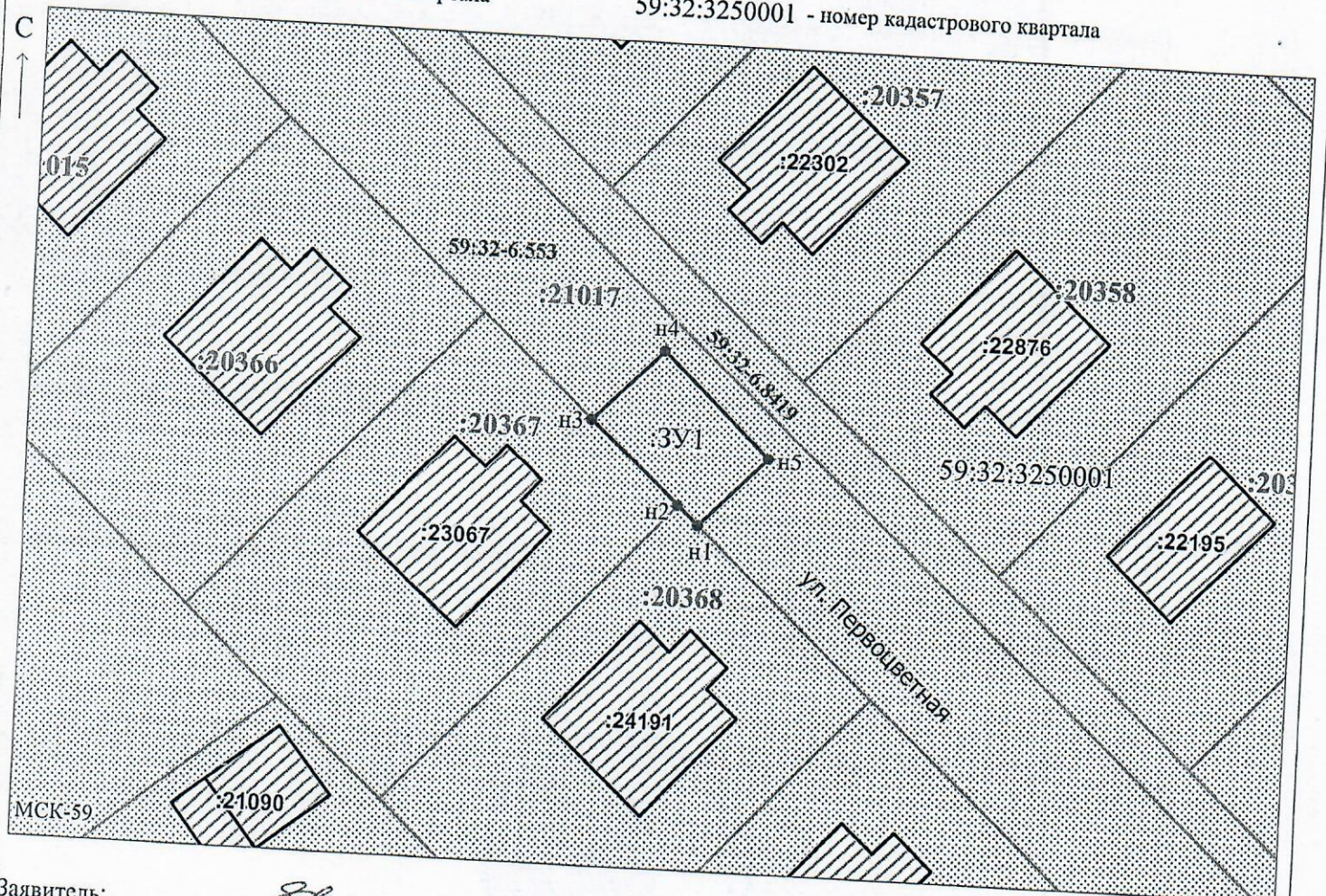
Каталог координат, м

№ точки границы	X	Y
н1	506052.76	2211939.31
н2	506054.16	2211937.78
н3	506060.19	2211931.20
н4	506065.52	2211936.36
н5	506057.88	2211944.27
н1	506052.76	2211939.31

Описание границ смежных землепользователей:  
 От точки н1 до точки н2 - земельный участок с кадастровым номером 59:32:3250001:20368  
 От точки н2 до точки н3 - земельный участок с кадастровым номером 59:32:3250001:20367  
 От точки н3 до точки н1 - земельный участок с кадастровым номером 59:32:3250001:21017

### Условные обозначения:

-  - предполагаемый участок земель, на которых планируется размещение объекта
-  :20368 - границы и номер земельного участка, сведения о которых внесены в ЕГРН
-  :23067 - границы и номер объекта капитального строительства, сведения о которых внесены в ЕГРН
-  - граница кадастрового квартала
-  59:32-6.8419 - зоны с особыми условиями использования территории, сведения о которых внесены в ЕГРН
- :3У1 - обозначение запрашиваемого земельного участка
- н1 - характерная точка границ земель или части земельного участка
- 59:32:3250001 - номер кадастрового квартала



Заявитель: \_\_\_\_\_ / Егошина И.В.  
 (подпись, расшифровка подписи)  
 МП  
 (для юридических лиц и индивидуальных предпринимателей)

Масштаб 1:500